


# Bella Maiella

NOLEGGIO eBIKE CON ITINERARI GPS



VIA DUCA DEGLI ABRUZZI, 13 • 65023 • CARAMANICO TERME • [WWW.BELLAMAIELLA.COM](http://WWW.BELLAMAIELLA.COM)





# Itinerari

Pag. 4 Via della Rocca "Pedalando attraverso il tempo" · da Caramanico a Roccacaramanico

Pag. 4 Via Belvedere "Panorami unici e viste Mozzafiato" · da Caramanico a Decontra

Pag. 6 Via del Passo "Salita suggestiva al Passo" · da Caramanico a Passo San Leonardo

Pag. 7 NaturaVia "Panorami e Natura in Bicicletta" · da Caramanico a San Nicolao

Pag. 7 Via Arbovento "Tra Borghi e Natura" · da Caramanico a Sant'Eufemia a Maiella

Pag. 9 BoscaVia "Cicloescursione nel bosco" · da Caramanico al Bosco di Lama Bianca

Pag. 9 Via Morronika "Tra ponti vertiginosi e pietre antiche" · da Caramanico a Salle

Pag. 10 Via Poderale "L'incanto della Via Poderale" · Giro ad anello con inizio e fine a Caramanico Terme

Pag. 12 Antiqua Via "Sulle antiche Vie del commercio" · da Caramanico a Pacentro

# MAIELLA WILD HEART

## "PEDALANDO ATTRAVERSO IL TEMPO"

• DA CARAMANICO A ROCCACARAMANICO •

Si parte dalle sorgenti termali di Caramanico Terme, attraversando la natura rigogliosa fino all'antico borgo di Roccacaramanico:

Roccacaramanico è un suggestivo borgo medievale abruzzese, incastonato nel Parco Nazionale della Maiella a oltre 1.000 metri di altitudine. Con le sue case in pietra e vicoli silenziosi, offre panorami mozzafiato e un'atmosfera senza tempo. Abbandonato per decenni, oggi è meta di escursionisti e amanti della natura, attratti dal suo fascino autentico e dalla bellezza selvaggia del territorio.

Di difficoltà escursionistica, il percorso è adatto a chi ha un minimo di allenamento.

**TEMPO DI PERCORRENZA ANDATA/RITORNO: 4 ORE**  
**LUNGHEZZA ANDATA/RITORNO: 30KM**  
**LIVELLO: BASE**

## "PANORAMI UNICI E VISTE MOZZAFIATO"

• DA CARAMANICO A DECONTRA •

Itinerario con partenza da Caramanico Terme ed arrivo al borgo di Deontra:


Deontra è una piccola frazione di Caramanico Terme, incastonata nel Parco Nazionale della Majella. Fondato come insediamento pastorale, conserva l'architettura in pietra tipica e affascina con panorami mozzafiato. Nel Medioevo fu frequentato da eremiti, mentre oggi è punto di partenza di escursioni e turismo naturalistico.

Questo tragitto regala viste straordinarie su tutta la Valle dell'Orta, la Valle dell'Orfento e dei monti Maiella e Morrone. Un'esperienza ideale per chi desidera immergersi nella natura e ammirare panorami indimenticabili.

**TEMPO DI PERCORRENZA ANDATA/RITORNO: 3 ORE**  
**LUNGHEZZA ANDATA/RITORNO: 20KM**  
**LIVELLO: BASE**  
Caramanico Terme

# Esplora la Maiella in eBike





### “ SCALATA TRA LE VETTE DELLA MAIELLA CON VISTA SUL GRAN SASSO E L’ADRIATICO” • DA CARAMANICO A PASSO SAN LEONARDO •

Il percorso parte da Caramanico Terme, un pittoresco borgo situato nel cuore del Parco Nazionale della Maiella. Questo paese, rinomato per le sue terme e la sua storia antica, si trova incastonato tra le montagne abruzzesi, offrendo un’atmosfera suggestiva e autentica.

Da Caramanico, il tragitto si sviluppa lungo una strada montana spettacolare, caratterizzata da un’ascesa continua che regala scorci panoramici di rara bellezza. Il tracciato si snoda attraverso boschi di faggi e radure aperte, con tornanti panoramici che permettono di ammirare dall’alto la Val d’Orta e le maestose pareti della Maiella.

Passo San Leonardo, situato a 1.282 metri di altitudine, rappresenta il punto più alto dell’itinerario. Questo valico collega la Valle dell’Orta con l’altopiano di Campo di Giove ed è un punto di riferimento per escursionisti e ciclisti. Una volta raggiunta la sommità del passo, il paesaggio si apre in uno spettacolo mozzafiato: a nord si staglia il massiccio del Gran Sasso, mentre a est, nelle giornate limpide, lo sguardo può spingersi fino al Mar Adriatico. La vista panoramica sulla Maiella, con le sue cime imponenti e le distese verdi dell’altopiano, crea un quadro di straordinaria bellezza.

Questo percorso, seppur impegnativo per la continua salita, è una vera esperienza immersiva nella montagna abruzzese, ideale per gli amanti della natura e delle sfide su due ruote.

**TEMPO DI PERCORRENZA ANDATA/RITORNO: 5 ORE**  
**LUNGHEZZA ANDATA/RITORNO: 35KM**  
**LIVELLO: AVANZATO**

1986 m

Rava del Ferro

• Panorama dal belvedere di Roccacaramanico •



**“PANORAMI E NATURA IN BICICLETTA”**  
• DA CARAMANICO A SAN NICOLAO •

Il percorso da Caramanico a San Nicolao è un itinerario ciclistico panoramico che attraversa un'area di grande bellezza naturale. Partendo da Caramanico Terme, si pedala su strade tranquille: il tragitto è scorrevole e adatto anche a chi cerca un'esperienza rilassante all'aria aperta. L'arrivo a San Nicolao offre un ampio punto panoramico, ideale per una sosta prima di rientrare.

Un percorso consigliato per chi vuole esplorare la zona senza affrontare tratti particolarmente impegnativi. La maggior parte del percorso si sviluppa su asfalto, con una piccola porzione su strade sterrate.

Questo itinerario è ideale per chi cerca un'escursione breve ma gratificante nella zona di Caramanico Terme.

**TEMPO DI PERCORRENZA ANDATA/RITORNO: 2 ORE**  
**LUNGHEZZA ANDATA/RITORNO: 10KM**  
**LIVELLO: BASE**

**“TRA BORGHI E NATURA”**  
• DA CARAMANICO A SANT'EUFEMIA A MAIELLA •

L'itinerario ciclistico da Caramanico Terme al Giardino Botanico di Sant'Eufemia a Maiella si sviluppa per circa 14 km. Il tragitto, classificato come facile, si snoda su strade asfaltate, attraversando ambienti naturali caratteristici del Parco Nazionale della Maiella.

Sant'Eufemia a Maiella è un pittoresco borgo situato a 880 metri sul livello del mare, sul versante occidentale del massiccio della Maiella, all'interno dell'alta valle dell'Orta. Il paese è immerso nel Parco Nazionale della Maiella e nella riserva naturale di Lama Bianca. Le sue origini risalgono al XIV secolo, quando sorse come agglomerato di case pastorali. Il borgo fu feudo della famiglia Colonna e mantenne fino al XX secolo uno stile di vita basato sulla pastorizia.

Tra le attrazioni principali del paese vi è il Giardino Botanico “Daniela Brescia”, che ospita una vasta collezione di specie vegetali tipiche dell'Appennino centrale.

**TEMPO DI PERCORRENZA ANDATA/RITORNO: 2 ORE E MEZZA**  
**LUNGHEZZA ANDATA/RITORNO: 15KM**  
**LIVELLO: BASE**



Maiella in eBike:  
percorsi accessibili, paesaggi aperti e libertà di movimento.



### “CICLOESCURSIONE NEL BOSCO”

#### • DA CARAMANICO AL BOSCO DI LAMA BIANCA •

L'itinerario inizia a Caramanico Terme e si snoda attraverso la Riserva Naturale Lama Bianca, situata nel Parco Nazionale della Majella. Questo percorso offre ai ciclisti l'opportunità di immergersi in una delle faggete più importanti dell'Abruzzo, caratterizzata da alberi secolari e una ricca biodiversità.

La Riserva Naturale Lama Bianca di Sant'Eufemia a Maiella, istituita nel 1987, copre una superficie di circa 1.400 ettari. Situata tra Sant'Eufemia a Maiella e Passo San Leonardo, la riserva è attraversata da una rete di sentieri accessibili anche a persone con disabilità, che conducono a diverse fonti presenti nell'area, tra cui la Fonte Lama Bianca.

Una volta imboccata la strada per Lama Bianca, lasciata la strada statale, il percorso prosegue su strada non asfaltata, caratterizzata da tratti sterrati e forestali. Questo tratto richiede una discreta agilità e una buona preparazione fisica, in quanto il fondo irregolare ed il dislivello positivo possono rappresentare una sfida per i ciclisti meno esperti.

**TEMPO DI PERCORRENZA ANDATA/RITORNO: 4 ORE**  
**LUNGHEZZA ANDATA/RITORNO: 33KM**  
**LIVELLO: MEDIO/AVANZATO**

### “TRA PONTI VERTIGINOSI E PIETRE ANTICHE”

#### • DA CARAMANICO A SALLE •

Partendo da Caramanico Terme, cuore del Parco Nazionale della Majella, questo itinerario conduce attraverso un territorio selvaggio e affascinante, ricco di storia e panorami mozzafiato. Il borgo di Caramanico, celebre per le sue terme naturali e la suggestiva Valle dell'Orfento, è il punto di partenza perfetto per un'avventura su due ruote immersa nella natura.

Il percorso si snoda su strada, regalando viste spettacolari sulle montagne circostanti. Lungo il tragitto, merita una sosta la Cattedrale di San Tommaso Becket, antica chiesa romanica che racconta secoli di storia e spiritualità. Proseguendo, si raggiunge il maestoso Ponte di Salle, un'imponente struttura sospesa sul fiume Orta, da cui si gode una vista straordinaria sulla valle sottostante.

L'itinerario termina nel borgo medievale di Salle, noto per il suo castello ed il museo dedicato alla liuteria e alle tradizioni locali. Circondato da un paesaggio incontaminato, il borgo è il luogo ideale per concludere questa esperienza tra natura, storia ed avventura. Un percorso perfetto per chi desidera esplorare l'anima più autentica dell'Abruzzo.

**TEMPO DI PERCORRENZA ANDATA/RITORNO: 3 ORE**  
**LUNGHEZZA ANDATA/RITORNO: 20KM**  
**LIVELLO: BASE**

## “LA VIA PODERALE”

**CARAMANICO TERME** ▶  
**ROCCACARAMANICO** ▶ **VIA PODERALE** ▶  
**SALLE** ▶ **PONTE DI SALLE** ▶  
**CATTEDRALE DI SAN TOMMASO BECKET** ▶  
**CARAMANICO TERME**

**Caramanico Terme** è un attraente paese termale situato all'interno del **Parco Nazionale della Maiella**. Celebre per le sue sorgenti solfuree, è incastonato in un contesto paesaggistico di rara bellezza, con montagne imponenti e boschi incontaminati che fanno da cornice alle sue stradine antiche.

Da Caramanico si sale in direzione di **Roccacaramanico**, un affascinante borgo arroccato sui pendii del Monte Morrone. Un tempo fortificazione difensiva, oggi offre un'atmosfera sospesa nel tempo, con case in pietra e scorci mozzafiato sulle cime circostanti. Grazie alla pedalata assistita, il tratto in salita è affrontabile senza eccessiva difficoltà.

Raggiunta la parte alta del paese di Roccacaramanico, si imbecca “**La Via Poderale**”, chiamato così perché in passato era una comoda mulattiera utilizzata per raggiungere i pascoli, partendo da Passo San Leonardo e scendendo verso Salle. Questo percorso, per lo più pianeggiante e ombreggiato, attraversa una magnifica faggeta e nel mese di Maggio si veste di un intenso giallo grazie alla fioritura del “Maggiociondolo”, i cui caratteristici fiori pendono a grappolo creando un effetto suggestivo.

Questo tratto del percorso interseca due itinerari di grande rilievo:

- **Il Cammino di Celestino**, un noto percorso di pellegrinaggio che ripercorre i luoghi legati alla figura di Papa Celestino V.
- **Il Sentiero Italia**, il più lungo sentiero escursionistico d'Italia, che parte dalle Dolomiti e attraversa l'intera Penisola, toccando aree montane di inestimabile valore paesaggistico.

Percorrendo la Via Poderale si giunge nei pressi del **Castello di Salle** e si prosegue verso il pittoresco **borgo di Salle**, celebre in tutto il mondo per la produzione di corde musicali. Qui è possibile visitare un museo dedicato alla loro storia, che ospita preziose testimonianze di illustri liutai internazionali.

Il viaggio continua attraversando il **Ponte di Salle**, uno dei più alti dell'Appennino, da cui lo sguardo spazia su scorci spettacolari. In alcuni periodi dell'anno, questo luogo diventa teatro di emozionanti lanci di bungee jumping, offrendo uno spettacolo ricco di adrenalina.

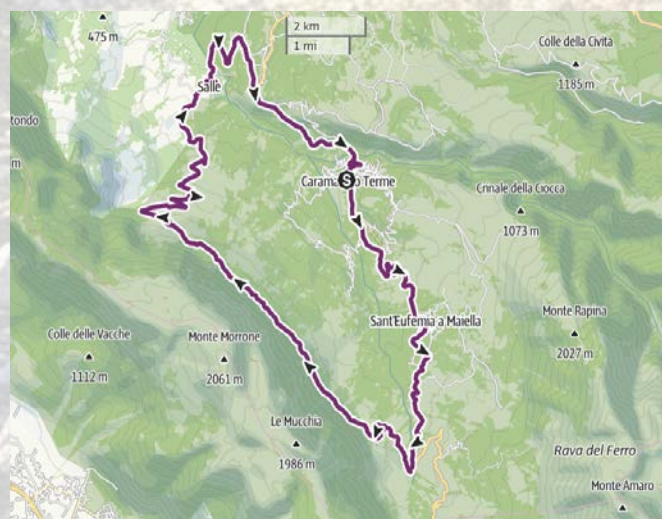
Proseguendo l'itinerario, si raggiunge la suggestiva **Cattedrale di San Tommaso Becket**, in località San Tommaso, un luogo di culto dallo spiccato valore storico e artistico. Infine, rientrando verso Caramanico Terme, ci si trova nuovamente immersi in uno scenario naturale incantevole. Lungo la via del ritorno, lo sguardo abbraccia l'intera **Val d'Orta**, con i suoi borghi disseminati tra i pendii e la vista spettacolare che si apre sulla valle.

Un percorso che unisce bellezza naturalistica, varietà di paesaggio, storia, tradizione e che regala un'esperienza indimenticabile agli amanti della natura, della cultura e della scoperta.

**DURATA: 6 ORE**

**LUNGHEZZA: 40 KM**

**LIVELLO: AVANZATO**





Con le nostre eBike  
Pedali più lontano, scopri di più.

## "ANTIQUA VIA" · DA CARAMANICO A PACENTRO ·

Questo affascinante percorso collega due borghi storici dell'Abruzzo, Caramanico Terme e Pacentro, attraversando un tracciato che nei secoli ha rappresentato un'importante via di scambio commerciale. L'itinerario offre paesaggi mozzafiato, immergendosi nelle bellezze del Parco Nazionale della Maiella e regalando un viaggio nel tempo tra storia, natura e tradizioni.

### **Caramanico Terme** **Un borgo termale tra natura e storia**

Situato nel cuore della Maiella, Caramanico Terme è noto per le sue acque sulfuree e per il suo centro storico ricco di fascino medievale. Il borgo si sviluppa tra vicoli in pietra e panorami straordinari sulla valle dell'Orfento, un paradiso per gli amanti del trekking e della natura.

### **L'antica strada del commercio** **tra Caramanico e Pacentro**

L'itinerario segue una storica via utilizzata per secoli come collegamento commerciale tra i due borghi. Caramanico e Pacentro, un tempo, erano uniti da intensi scambi di merci, tra cui lana, formaggi e prodotti agricoli. Questo legame ha lasciato un'eredità ancora visibile nei cognomi e nei soprannomi delle famiglie locali, testimonianza di una rete di parentele e relazioni tra le comunità.

### **Pacentro** **Un gioiello medievale ai piedi della Maiella**

Arrivati a Pacentro, si è accolti da uno dei paesi più belli dell'Abruzzo, caratterizzato da torri, vicoli lastricati e un'atmosfera che riporta indietro nel tempo. Dominato dal Castello dei Caldora, Pacentro è un luogo dove il passato si mescola armoniosamente con le tradizioni ancora vive, rendendolo una meta imperdibile per chi vuole scoprire l'anima più autentica dell'Abruzzo.

**TEMPO DI PERCORRENZA ANDATA/RITORNO: 6 ORE**  
**LUNGHEZZA ANDATA/RITORNO: 65KM**  
**LIVELLO: AVANZATO**

### **CHI SIAMO**

Siamo professionisti del turismo con un'esperienza pluridecennale nell'organizzazione di tour e servizi di accoglienza. Conosciamo i sentieri della Maiella e crediamo che l'e-bike sia il mezzo ideale per esplorare questo territorio autentico. La nostra formazione nel turismo sostenibile e progettazione di esperienze di viaggio, ci permette di offrire avventure sicure, coinvolgenti e rispettose dell'ambiente. Pedalare con noi significa vivere la Maiella in modo vero, senza filtri.

### **LE ESPERIENZE CHE OFFRIAMO**

Abbiamo creato un servizio intuitivo e accessibile a tutti, anche a chi non è esperto di ciclismo. Mettiamo a disposizione percorsi testati da noi, con tracce GPS da scaricare sul telefonino per seguirli in autonomia. Per chi desidera pedalare senza vincoli, offriamo anche il noleggio "in autonomia", senza percorsi predefiniti.

### **Durata del noleggio e flessibilità**

Le nostre e-bike sono disponibili per diverse formule di noleggio: mezza giornata, giornata intera o più giorni, con possibilità di prenotazione anticipata per garantire la disponibilità.

### **Assistenza e supporto**

Prima della partenza forniamo un breve briefing sull'uso dell'e-bike e delle tracce GPS. In caso di problemi tecnici, garantiamo assistenza per supportare i clienti lungo il percorso. Inoltre, tutte le nostre e-bike sono dotate di tracciamento GPS per maggiore sicurezza e controllo.

### **Caratteristiche delle e-bike**

Le nostre e-bike sono facili da usare, dotate di diversi livelli di assistenza alla pedalata e con un'ottima autonomia della batteria. La sella e il manubrio possono essere regolati per garantire il massimo comfort.

### **Servizi extra**

Su richiesta, offriamo anche seggiolini per bambini. Forniamo suggerimenti su punti di ristoro e aree panoramiche lungo i percorsi.

### **Sicurezza e rispetto per l'ambiente**

Forniamo tutto il necessario per una pedalata sicura: casco, sottocasco usa-e-getta, supporto per telefono, luci anteriori e posteriori, borraccia e sistema di chiusura. Consigliamo abbigliamento sportivo, una giacca antivento ed antipioggia. I guanti non sono inclusi. Incoraggiamo il rispetto della natura, evitando di uscire dai sentieri segnalati e riducendo l'impatto sull'ambiente e sulla fauna locale.



Pedalarre nel Parco della Maiella, con facilità.



## PERCORSI IN EBIKE ATTRAVERSO LA MAIELLA

Esplorare la Maiella in eBike è un'esperienza unica, perfetta per chi ama la natura e l'avventura. Con i suoi paesaggi mozzafiato, sentieri immersi nel verde e borghi affascinanti, questo massiccio montuoso offre itinerari adatti a tutti i livelli, dai principianti agli esperti.

### REGOLAMENTO PER IL NOLEGGIO DI BICICLETTE ELETTRICHE

#### Art. 1 - Oggetto del Regolamento

Il presente regolamento disciplina le condizioni generali per il noleggio di biciclette a pedalata assistita (e-bike) da parte dell'operatore. Le e-bike oggetto del noleggio sono conformi alla normativa vigente, in particolare:

- Direttiva 2006/42/CE (macchine)
- Norma tecnica EN 15194: standard europeo di sicurezza e prestazioni per e-bike
- Codice della Strada italiano, art. 50 (per la circolazione su strada)

Le e-bike fornite hanno una potenza massima di 250 W e assistenza attiva fino a 25 km/h, come previsto dalla normativa.

#### Art. 2 - Requisiti per il Noleggio

Il noleggio è consentito a:

- Maggiorenni
- Minorenni di età pari o superiore a 14 anni, con autorizzazione scritta di un genitore o tutore

L'utente dichiara di possedere idoneità fisica e competenza tecnica per l'uso della e-bike. Il noleggiatore si riserva il diritto di rifiutare il noleggio a persone in stato di ebbrezza o sotto l'effetto di sostanze stupefacenti.

#### Art. 3 - Obblighi dell'Utente

L'utente si impegna a:

- Utilizzare la e-bike nel rispetto del Codice della Strada
- Non cedere a terzi il mezzo noleggiato
- Non utilizzare la e-bike per attività commerciali o competizioni sportive
- Custodire la e-bike con diligenza, utilizzando i dispositivi di sicurezza forniti.

In caso di smarrimento o danneggiamento della e-bike o degli accessori, l'utente è tenuto al risarcimento secondo il listino prezzi vigente.

#### Art. 4 - Restituzione del Mezzo

La e-bike deve essere restituita entro l'orario concordato. In caso di ritardo, verrà applicata una penale di 15 euro per ogni frazione di venti minuti di ritardo. (Es.: Ritardo di 20 minuti: 15 euro; ritardo di 40 minuti: 30 euro; e così via per ogni ulteriore frazione di 20 minuti).

La mancata restituzione senza giustificato motivo sarà considerata appropriazione indebita e denunciata alle autorità competenti.

#### Art. 5 - Assicurazione e Responsabilità

L'attività di noleggio è coperta da polizza assicurativa stipulata con Generali Assicurazioni, che copre la responsabilità civile verso terzi. Tuttavia, l'utente è responsabile per:

- Danni causati a sé stesso, alla e-bike od a cose durante l'uso del mezzo
- Furto o smarrimento della e-bike o degli accessori

In caso di furto, l'utente è tenuto a presentare denuncia alle autorità competenti e a risarcire il valore della e-bike secondo il listino prezzi vigente.

#### Art. 6 - Norme di Circolazione

Le e-bike possono circolare su strade urbane ed extraurbane, piste ciclabili e aree pedonali, nel rispetto delle norme del Codice della Strada. Non è obbligatorio l'uso del casco per gli adulti, ma è fortemente consigliato.

#### Art. 7 - Clausole Finali

Il presente regolamento è parte integrante del contratto di noleggio. La sottoscrizione del contratto implica l'accettazione incondizionata di tutte le clausole sopra riportate. Per ulteriori dettagli o per scaricare il regolamento in formato PDF, si prega di contattare l'operatore del servizio di noleggio

#### Scheda Tecnica

Organizzazione tecnica: Federico Ippoliti - Caramanico Terme - REG. IMPRESE RI/PRA/2025/24225/800 del 20/05/2025 - Polizza Ass. N°100032 stipulata con la Compagnia di Ass. Generali Italia S.p.A. per la responsabilità civile di cui agli art. 2043 e seguenti del Cod. Civile e dall'art.1917 del Cod. delle Assicurazioni Private (D. Lgs. 209/2005). Il cliente rimane personalmente responsabile per i danni causati da uso improprio, doloso o negligente del mezzo noleggiato, nonché per furti, smarrimenti o sinistri non coperti dalla polizza. Data di lancio Gennaio 2026  
Pubblicazione realizzata in conformità alla legge Regione Abruzzo N° 1 del 12/01/1998

Ufficio accreditato



# Bella Maiella

NOLEGGIO EBIKE CON ITINERARI GPS



VIA DUCA DEGLI ABRUZZI, 13 • 65023 • CARAMANICO TERME • [WWW.BELLAMAIELLA.COM](http://WWW.BELLAMAIELLA.COM)